



T.C.

HATAY VALİLİĞİ

İl Kültür ve Turizm Müdürlüğü Hatay Müze Müdürlüğü



Sayı : 36840858.0.31.Ü.01.168.01-706
Konu : Tescil (İlan)

20/02/2017


**İL KÜLTÜR VE TURİZM MÜDÜRLÜĞÜNE
HATAY**

İlgi : 13/02/2017 tarih ve 933 sayılı kayıtlı yazınız.

İlgide kayıtlı Adana Kültür Varlıklarını Koruma Bölge Kurulu Müdürlüğünün 03/02/2017 tarih ve 585 sayılı yazı eki 24/01/2017 tarih ve 7365 sayılı kararında; Hatay İli, Antakya İlçesi, Gökçeğöz Mahallesinde tespit edilen kaya mezarlarının 2863 sayılı yasa kapsamında korunması gerekli taşınmaz kültür varlığı özeliği taşıdığı anlaşıldığından tescil edilmesine, karar eki haritada gösterilen koruma alanı sınırlarının uygun olduğuna yapı Grubunun 1. yapı grup yapı olarak belirlenmesine karar verilmiştir. Konuya ilişkin Adana Kültür Varlıklarını Koruma Bölge Kurulu Müdürlüğünün kararı yazımız ekinde sunulmuştur.

Bu nedenle; 2863 sayılı Kültür ve Tabiat Varlıklarını Koruma Kanunu ile bu kanunun bazı maddelerinin değiştirilmesi ve bu kanuna bazı maddelerin eklenmesi hakkında 3386 ve 5226 sayılı kanunlar ve 13 Mart 2012 tarih ve 28232 sayılı Resmi Gazetelerde yayımlanan "Korunması Gerekli Kültür ve Tabiat Varlıklarının Tespit- Tescili Hakkındaki Yönetmelik" gereğince; gerekli ilanın yapılıp, düzenlenecek ilan tutanağının Müdürlüğümüze gönderilmesi için yazımız ve ekinin Antakya Belediye Başkanlığına iletilmesi,

Ayrıca, Antakya Belediye Başkanlığı ilan tutanakları alındıktan sonra, ilan tutanağının Müdürlüğümüze gönderilmesi hususunda,
Gereğini arz ederim.


Nilüfer SEZGİN
Müze Müdürü

EK :

7365 Sayılı Kurul kararı ve ekleri (1'er Adet)





T.C.
KÜLTÜR ve TURİZM BAKANLIĞI
Kültür Varlıkları ve Müzeler Genel Müdürlüğü
Adana Kültür Varlıklarını
Koruma Bölge Kurulu Müdürlüğü

6 Şubat 2017

ADANA

SAYI : 26571867-165-31.00.1828 - 585

KONU : Hatay,Antakya,Gökçeğöz mh,kaya mezarları tescili hk.

HATAY VALİLİĞİ
(İl Kültür Ve Turizm Müdürlüğüne)

Özü yukarıda belirtilen konu hakkında Adana Kültür Varlıklarını Koruma Bölge Kurulu tarafından alınan **24.01.2017** gün ve **7365** sayılı kurul kararı ekte gönderilmektedir.

2863 Sayılı Kültür ve Tabiat Varlıklarını Koruma Kanunu ile bu kanunun bazı maddelerinin değiştirilmesi ve bu kanuna bazı maddeler eklenmesi hakkındaki 3386, 5226,6498 sayılı kanunlar ve 13/03/2012 gün ve 28232 sayılı Resmi Gazete'de yayımlanan "**Korunması Gerekli Kültür ve Tabiat Varlıklarının Tespit-Tescili Hakkındaki Yönetmelik**" gereğince;

6498 sayılı Kanun ile değişik 2863 sayılı Kültür ve Tabiat Varlıklarını Koruma Kanunu'nun 7.maddesinde yer alan "**Tek yapı ölçeğindeki kültür ve tabiat varlıkları ile korunma alanlarına ilişkin tescil kararları, 11/2/1959 tarihli ve 7201 sayılı Tebligat Kanunu uyarınca maliklere tebliğ edilir.**" hükmü uyarınca, parsel maliki olduğunuz tespit edildiğinden tescil kararı tarafınıza sunulmaktadır.

Tescil edilen korunması gerekli taşınmaz kültür varlıklarının Valiliğinizce / Kaymakamlığınızca tapu kütüğünün beyanlar hanesine, kurul kararı eki haritaya göre Tescil Harici alanda kalan kaya mezarlarının bulunduğu yerde kadastro çalışması yapılması halinde oluşacak parsel "**Korunması Gerekli Taşınmaz Kültür Varlığı**" ve "**1.grup yapı**" olduğuna dair kayıt konulması, koruma alanı sınırına giren yeni parsellerin oluşması halinde ise bu taşınmazların tapu kütüğünün beyanlar hanesine "**Koruma Alanı**" olduğuna dair kayıt konulması, **Fen Klasörüne** bu hususta kayıt konulması ve sonucundan Müdürlüğümüze bilgi verilmesi hususunda;

Bilgilerinizi ve gereğini arz ederim.

EKLER

- 1- Karar (1 adet)
- 2- Tescil Fişi (1 adet)
- 3- Harita (1 Adet)

DAĞITIM

Gereği:

- Hatay Valiliği
(İl Kültür ve Turizm Müdürlüğüne)
- Hatay Valiliği
(Kadastro Müdürlüğüne) (Ek-2 konmadı)
- Hatay Büyükşehir Belediye Başkanlığına
(Ek-2 konmadı)
- Antakya Belediye Başkanlığına
(Ek-2 konmadı)
- Antakya Kaymakamlığı
Tapu Müdürlüğüne(Ek-2 konmadı)
- Mülkiyet Sahibi
Hatay Valiliği(Ek-2 konmadı)
(Defterdarlık Milli Emlak Müdürlüğüne)

T.C.
HATAY VALİLİĞİ
İl Yazı İşleri Müdürlüğü
Evrak Kalemi Şefliği
Gideceği Yer: İl Kültür ve Turizm Müd.
Tarih: 09.02.2017
No: 12091

Hasan BATUN
Bölge Kurulu Müdürü

- Kültür Varlıkları ve Müzeler Genel Müdürlüğü
(Kurullar Dairesi Başkanlığına)
- Çevre ve Şehircilik Bakanlığı(Ek-2 konmadı)
(Mekansal Planlama Genel Müdürlüğüne)
- Çevre ve Şehircilik Bakanlığı(Ek-2 konmadı)
(Çevre Yönetimi Genel Müdürlüğüne)
- Çevre ve Şehircilik Bakanlığı(Ek-2-4 konmadı)
(Tabiat Varlıklarını Genel Müdürlüğüne)
- İller Bankası A.Ş.(Ek-2 konmadı)
- Enerji Ve Tabii Kaynaklar Bakanlığı
(Maden İşleri Genel Müdürlüğüne) (Ek-2 konmadı)
- Orman Ve Su İşleri Bakanlığı
(Orman Genel Müdürlüğüne) (Ek-2 konmadı)
- İller Bankası A.S. ANKARA(Ek-2 konmadı)

T.C.
KÜLTÜR VE TURİZM BAKANLIĞI
KÜLTÜR VARLIKLARI VE MÜZELER GENEL MÜDÜRLÜĞÜ
ADANA KÜLTÜR VARLIKLARINI
KORUMA BÖLGE KURULU

KARAR

TOPLANTI TARİHİ VE NO: 24.01.2017-218
KARAR TARİHİ VE NO : 24.01.2017-7365

TOPLANTI YERİ
ADANA

Hatay İli, Antakya İlçesi, Gökçeğöz Mahallesinde tespit edilen kaya mezarlarının tescil talebine ilişkin; Hatay Valiliği İl Kültür ve Turizm Müdürlüğü'nün 30.06.2016 gün ve 3066 sayılı yazısı ve eki Hatay Müze Müdürlüğü uzmanlarının 26.05.2016 günlü raporu, Antakya Orman İşletme Müdürlüğü'nün 26.07.2016 gün ve 163463 sayılı yazısı, DSİ 6.Bölge Müdürlüğü'nün 02.08.2016 gün ve 511681 sayılı yazısı, Hatay Büyükşehir Belediye Başkanlığı İmar ve Şehircilik Daire Başkanlığı Koruma Uygulama ve Denetim Şube Müdürlüğü'nün 17.08.2016 gün ve 21165 sayılı yazısı okundu, ekleri ve konunun işlem dosyası incelendi, yapılan görüşmeler sonucunda;

Hatay İli, Antakya İlçesi, Gökçeğöz Mahallesinde tespit edilen kaya mezarlarının 2863 sayılı yasa kapsamında korunması gerekli taşınmaz kültür varlığı özelliği taşıdığı anlaşıldığından tescil edilmesine, kararımız eki haritada gösterilen koruma alanı sınırlarının uygun olduğuna, yapı grubunun 1. grup yapı olarak belirlenmesine karar verildi.

b



BAŞKAN
Doç.Dr. Mustafa TOSUN
imza

BAŞKAN YARDIMCISI
Yrd. Doç.Dr. Muhammet
GÖRÜR
imza

ÜYE
Yrd. Doç.Dr. Meltem UÇAR
imza

ÜYE
İzzet SARIBOĞA
imza

ÜYE
Muzaffer ÇETİN
imza

ÜYE
İsmail TEZER
Bulunmadı

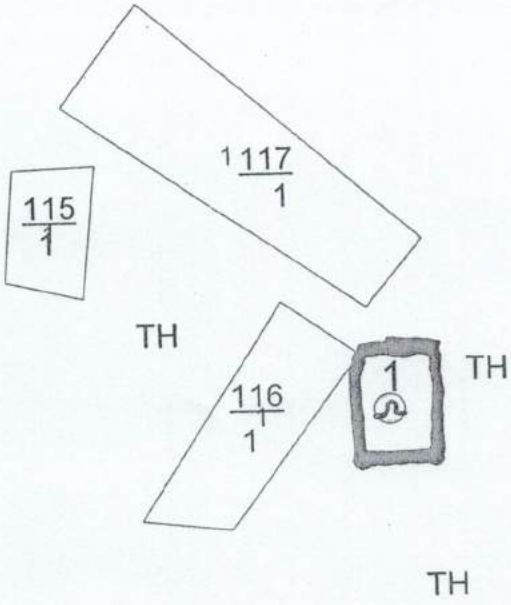
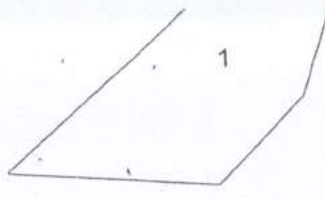
ÜYE
Güzin ÖZGÖNÜL
imza

ÜYE
Ratibe BUĞRAHAN
Hatay Büyükşehir Belediye
Temsilcisi
imza

ÜYE
M.Cevdet HAVAYIOĞLU
Antakya Belediye Temsilcisi
imza

ÜYE
Nilüfer SEZGİN
Hatay Müze Müdürü
imza

: Malay
çesi :: Antakya
Mah. Köyü: Gökneğözü
Pafta No.:
Ada No.: P36-D-05-D-3-B
Parsel No.: Tescil Harici
CİNSİ :
MİKTARI :
Dosya No. : -



Koruma Sınırı
Kaya Mezarı
Taraflımızda
Ünsal BALATTAŞ
Valkan GÜ
Valkan GÜ

003721

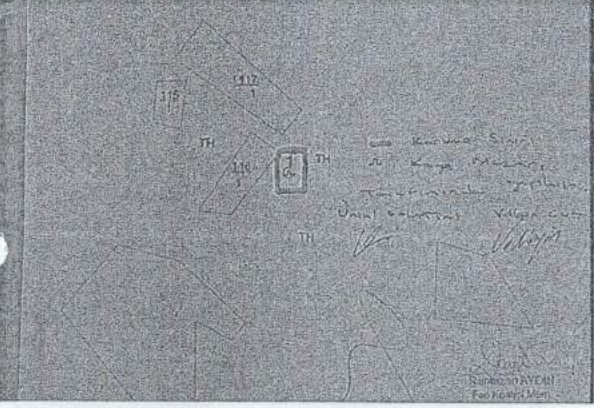

Başkan:
Baş:
Üy:
Üy:
Üy:
Üy:
Üy:
Üy:

DK218
Demet KARA
Müze Müd. V

ASLI GİBİDİR 1
Hasan BATUN
Bölge Kurulu Müdürü

Ramazan AYDIN
Fen Kontrol Mem.

Adana Kültür Varlıklarını
Koruma Bölge Kurulunun
24.01.2017 günü 7365
Kararıyla

AVRUPA KONSEYİ		DOĞAL VE KÜLTÜREL VARLIKLARI KORUMA ENVANTERİ (D.K.V.K.E.)				ANIT		Envanter No:									
T Ü R K İ Y E		KÜLTÜR VARLIKLARI VE MÜZELER GENEL MÜDÜRLÜĞÜ						Harita No:									
İLİ:	HATAY	İLÇESİ:	ANTAKYA	MAHALLE / MEVKİİ:	Gökçegöz			Koruma Derecesi	ANITSAL	X 2 3							
SOKAK / NO:		PAFTA:	D-05-D	MINTIKA:	ADA:	PARSEL:	Tap. dışı	ÇEVRESEL	1 2 3								
ADI:	Kaya Mezarı	YAPTIRAN:		YAPAN:		MİMARİ ÇAĞI:	Geç Roma										
		YAPIM TARİHİ:		KİTABE:		VAKFIYE:											
GENEL TANIM:	Kaçak kazılarla oldukça tahrip olmuştur. Tepenin bir çok yerinde düzeltilmiş kayalar olması mezarın oldukça büyük olduğunu göstermektedir.																
KORUNMUŞLUK DURUMU:		TAŞIYICI YAPI:			CEPHE DURUMU:			ÖRTÜ DURUMU:			İÇ YAPI DURUMU:			BEZEME DURUMU:			
A	İYİ	B	ORTA	X	KÖTÜ	A	B	C	A	B	C	A	B	C	A	B	C
VAZİYET PLANI:						FOTOĞRAF:											
																	
GÖZLEMLER:																	
BUGÜNKÜ SAHİBİ:						BAKIMDAN SORUMLU OLAN:											
YAPILAN ONARIMLAR:																	
AYRINTILI TANIM:						TEKNİK BİLGİLER:											
<p>Hatay İli, Antakya İlçesi, Gökçegöz Mahallesi sınırları içerisinde bir kaya mezarı tespit edilmiştir. Söz konusu kaya mezarı Hatay Büyükşehir Belediyesi çöp döküm alanının yaklaşık 650 metre kuzey doğusunda, kurumuş bir dere yatağının hemen kenarında, çok fazla yüksekliği olmayan bir tepenin üzerinde yer almaktadır.</p> <p>Söz konusu mezar kaçak kazılarla oldukça tahrip olmuştur. Güneye bakan mezar girişinin yanında mezarın arka kısımlarında düzeltilmiş kaya alanlarının bulunması mezarın oldukça büyük bir alana yayıldığını göstermektedir. Alanda çok az sayıda bulunan seramik parçalarından yola çıkarak mezarın Geç Roma döneminde yapıldığı tespit edilmiştir. Arkeolojik alanın üzerinde bulunduğu alan tapulama harici devlet arazisidir.</p>						ISITMA SİSTEMİ:											
						KANALİZASYON:											
						SU:											
						ELEKTRİK:											
						ÖZGÜN KULLANIMI:											
						kullanılmıyor											
						BUGÜNKÜ KULLANIMI:											
						kullanılmıyor											
						ÖNERİLEN KULLANIMI:											
						HAZIRLAYANLAR:											
						Ünsal BOLATTAŞ-Arkeolog											
						Volkan GÜL-Arkeolog											
						Demet KARA-Müze Müdürü											
						DK278											
						TESCİL:											
						KARAR NO:											
						KARAR TARİHİ:											
						REVİZYON:											
						EKLER											
						RAPOR											
						FOTOĞRAF											
						RÖLÖVE PROJESİ											
						RESTORASYON PROJESİ											
						HARİTA											
						KİTABE											
						VAKFIYE											
<p>Başkan</p> <p>Baş</p> <p>Üy</p> <p>Üyr</p> <p>Üye</p> <p>Üye</p> <p>Üye</p> <p>Üye</p> <p>Üye</p> <p>Adana Kültür Varlıklarını Koruma Bölge Kurulunun 24.01.2017 gününde 236 sayılı Karar Ekidir</p>						<p>ASLIYIDIR</p> <p>10/2 Ocak 2017</p> <p>Hasan BATUN</p> <p>Bölge Kurulu Müdürü</p> <p>003721</p>											