



T.C.
HATAY VALİLİĞİ
İl Kültür ve Turizm Müdürlüğü

TARANDI

Sayı : 91011629-0.01.168.01-4776
Konu : Hatay İli, Antakya İlçesi,
5.Mıntıka.

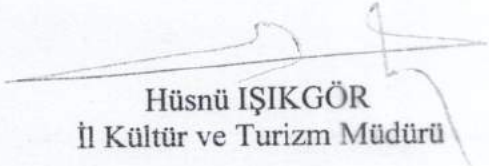
10 Ekim 2017

ANTAKYA BELEDİYE BAŞKANLIĞINA

İlgi : Adana Kültür Varlıklarını Koruma Bölge Kurulu Müdürlüğünün 20.09.2017 tarih ve 4306 sayılı yazısı ve eki karar.

Hatay İli, Antakya İlçesi, III. Derece Arkeolojik Sit Alanı içerisinde, özel mülkiyete ait, 5.Mıntıka, 4544 nolu parselde ortaya çıkan duvar kalıntıları ve künk sıralarının I. derece Arkeolojik Sit Alanı olarak tesciline ilişkin İlimiz Müze Müdürlüğünden alınan 06.10.2017 tarih ve 3465 sayılı yazı ve eki ilişikte gönderilmektedir.

Bilgilerinizi ve gereğini arz ederim.


Hüsnü IŞIKGÖR
İl Kültür ve Turizm Müdürü

Eki : 1 Adet Yazı ve eki





T.C.
HATAY VALİLİĞİ
İl Kültür ve Turizm Müdürlüğü Hatay Müze Müdürlüğü

Sayı : 36840858.0.31.Ü.01.168.01-3465
Konu : Tescil (İlan)

06/10/2017

İL KÜLTÜR VE TURİZM MÜDÜRLÜĞÜNE
HATAY

İlgi : 02/10/2017 tarih ve 5818 sayılı yazınız.

İlgide kayıtlı Adana Kültür Varlıklarını Koruma Bölge Kurulu Müdürlüğünün 20/09/2017 tarih ve 4306 sayılı yazı eki 22/08/2017 tarih ve **8368** sayılı kararında; Hatay İli, Antakya İlçesi, 3. Derece Arkeolojik Sit alanı içinde, özel mülkiyete ait, 5. Mıntıka, 4544 nolu parselde Müdürlüğümüzce yapılan sondaj kazısı sonucunda ortaya çıkan duvar kalıntıları ve künk sıralarının tespit-tescil yönetmenliğinin 4. Maddesinde bahsi geçen 1. Derece Arkeolojik sit alanı tanımına uyduğu anlaşıldığından parselin 1. Derece Arkeolojik Sit alanı olarak tescillenmesine karar verilmiştir. Konuya ilişkin Adana Kültür Varlıklarını Koruma Bölge Kurulu Müdürlüğünün kararı yazımız ekinde sunulmuştur.

Bu nedenle; 2863 sayılı Kültür ve Tabiat Varlıklarını Koruma Kanunu ile bu kanunun bazı maddelerinin değiştirilmesi ve bu kanuna bazı maddelerin eklenmesi hakkında 3386 ve 5226 sayılı kanunlar ve 13 Mart 2012 tarih ve 28232 sayılı Resmi Gazetelerde yayımlanan "Korunması Gerekli Kültür ve Tabiat Varlıklarının Tespit- Tescili Hakkındaki Yönetmelik" gereğince; gerekli ilanın yapılıp, düzenlenecek ilan tutanağının Müdürlüğümüze gönderilmesi için yazımız ve ekinin Antakya Belediye Başkanlığına iletilmesi,

Ayrıca, Antakya Belediye Başkanlığı ilan tutanakları alındıktan sonra, ilan tutanağının Müdürlüğümüze gönderilmesi hususunda,
Gereğini arz ederim.


Demet KARA
Müze Müdür V.

EK :
8368 Sayılı Kurul kararı ve ekleri (1'er Adet)





T.C.

KÜLTÜR ve TURİZM BAKANLIĞI
Kültür Varlıkları ve Müzeler Genel Müdürlüğü
Adana Kültür Varlıklarını
Koruma Bölge Kurulu Müdürlüğü



ADANA

SAYI : 26571867-168.01-31.00.2026-4306
KONU : Sit Derece Değişikliği.

20 Eylül 2017

HATAY VALİLİĞİ
(İl Kültür ve Turizm Müdürlüğüne)

Özü yukarıda belirtilen konu hakkında Adana Kültür Varlıklarını Koruma Bölge Kurulu tarafından alınan 22.08.2017 gün ve 8368 sayılı kurul kararı ekte gönderilmektedir.

2863 Sayılı Kültür ve Tabiat Varlıklarını Koruma Kanunu ile bu kanunun bazı maddelerinin değiştirilmesi ve bu kanuna bazı maddeler eklenmesi hakkındaki 3386, 5226,6498 sayılı kanunlar ve 13/03/2012 gün ve 28232 sayılı Resmi Gazete'de yayımlanan "Korunması Gerekli Kültür ve Tabiat Varlıklarının Tespit-Tescilli Hakkındaki Yönetmelik" gereğince;

Tescil edilen korunması gerekli taşınmaz kültür varlıklarının Valiliğinizce / Kaymakamlığınızca, parsellerin tapu kütüğünün beyanlar hanesine, kurul kararı eki sit haritasında belirtilen sit sınırı ve derecelerine göre 5.mıntıka, 4544 parselin tapu kaydına "1. Derece Arkeolojik Sit Alanı" olduğuna dair kayıt konulması, sit sınırlarının kadastro fen klasörlerine işlenmesi ve sonucundan Müdürlüğümüze bilgi verilmesi hususunda, Bilgilerinizi ve gereğini arz ederim.

Hasan BATUN
Bölge Kurulu Müdürü

EKLER

- 1-Karar (1 adet)
- 2-Sit Fişi (1 adet)
- 3-Sit Haritası (1 Adet)

T.C.
HATAY VALİLİĞİ
II Yazı İşleri Müdürlüğü
Evrak Kalemi Şefliği

Gideceği Yer : İl Kültür ve Turizm Müd.

Tarih

:Kadaastro müd.

No

:Tapu ve Kadastr. müd.

DAĞITIM

Gereği:

- Hatay Valiliği
(İl Kültür ve Turizm Müdürlüğüne)
- Hatay Valiliği
(Kadaastro Müdürlüğüne) (Ek2 konmadı)
- Hatay Valiliği
(Tapu Müdürlüğüne) (Ek2 konmadı)
- Hatay Büyükşehir Belediye Başkanlığına (Ek2 konmadı)
- Antakya Belediye Başkanlığına (Ek2 konmadı)

Bilgi:

- Kültür Varlıkları ve Müzeler Genel Müdürlüğü
(Kurullar Dairesi Başkanlığına)
- Kültür ve Turizm Bakanlığı
(Yatırım ve İşletmeler Genel Müdürlüğüne) (Ek2 konmadı)
- Çevre ve Şehircilik Bakanlığı
(Mekansal Planlama Genel Müdürlüğüne) (Ek2 konmadı)
- Çevre ve Şehircilik Bakanlığı
(Çevre Yönetimi Genel Müdürlüğüne) ANKARA(Ek2 konmadı)
- Çevre ve Şehircilik Bakanlığı (Ek2 konmadı)
(Tabiat Varlıklarını Koruma Genel Müdürlüğüne) ANKARA
- İller Bankası A.Ş. ANKARA(Ek2 konmadı)

T.C.
KÜLTÜR VE TURİZM BAKANLIĞI
KÜLTÜR VARLIKLARI VE MÜZELER GENEL MÜDÜRLÜĞÜ
ADANA KÜLTÜR VARLIKLARINI
KORUMA BÖLGE KURULU

KARAR

TOPLANTI TARİHİ VE NO: 22.08.2017-248
KARAR TARİHİ VE NO : 22.08.2017-8368

TOPLANTI YERİ
ADANA

Hatay İli, Antakya İlçesi, 3. Derece Arkeolojik Sit Alanı içinde, özel mülkiyete ait, 5. mıntıka, 4544 parselde yapılan sondaj kazıları sonucunda ortaya çıkan veriler doğrultusunda sit derece değişikliği talebine ilişkin, Hatay Valiliği İl Kültür ve Turizm Müdürlüğü'nün 10.07.2017 gün ve 3457 sayılı yazısı ve eki Hatay Müze Müdürlüğü uzmanlarınca hazırlanmış 06.07.2017 günlü rapor okundu, ekleri ve işlem dosyası incelendi, yapılan görüşmeler sonucunda;

Hatay İli, Antakya İlçesi, 3. Derece Arkeolojik Sit Alanı içinde, özel mülkiyete ait, 5. mıntıka, 4544 parselde yönelik Hatay Müze Müdürlüğü uzmanlarınca hazırlanmış 06.07.2017 günlü raporda parselin 3.Derece Kentsel ve Arkeolojik Sit Alanı içinde kaldığı belirtilmesine karşın sadece 3.Derece Arkeolojik Sit Alanı içinde kaldığı, yapılan sondaj kazılarında ise ortaya çıkan duvar kalıntıları ve künk sıraların tespit-tescil yönetmeliğinin 4.maddesinde bahsi geçen 1.Derece Arkeolojik Sit Alanı tanımına uyduğu anlaşıldığından, parselin 1.Derece Arkeolojik Sit Alanı olarak tesciline, kararımız eki haritada görülen sit sınırlarının uygun olduğuna, ortaya çıkan kalıntıların korunması veya sergilenmesine yönelik önerilerin Müzesince Kurulumuza iletilmesinden sonra kalıntıların geleceğine yönelik konunun yeniden değerlendirilmesine, ayrıca 1.Derece Arkeolojik Sit Alanı sınırlarının "aynen korunacak alan" olarak Koruma Amaçlı İmar Planına işlenmesinin ilgili kurumdan istenmesine karar verildi.

ASLI GİBİDİR

08.09.2017

Hasan BATUN

Bölge Kurulu Müdürü

BAŞKAN
Doç. Dr. Mustafa TOSUN
İmza

BAŞKAN YARDIMCISI
Yrd. Doç. Dr. Muhammet
GÖRÜR
İmza

ÜYE
Yrd. Doç. Dr. Meltem UÇAR
İmza

ÜYE
Doç. Dr. Kübra CİHANGİR
ÇAMUR
İmza

ÜYE
Muzaffer ÇETİN
İmza


ÜYE
Güzin ÖZGÖNÜL
İmza

ÜYE
Ratibe BUĞRAHAN
Hatay Büyükşehir Belediye
Temsilcisi
İmza

ÜYE
Serap YILMAZ
Antakya Belediye Temsilcisi
İmza

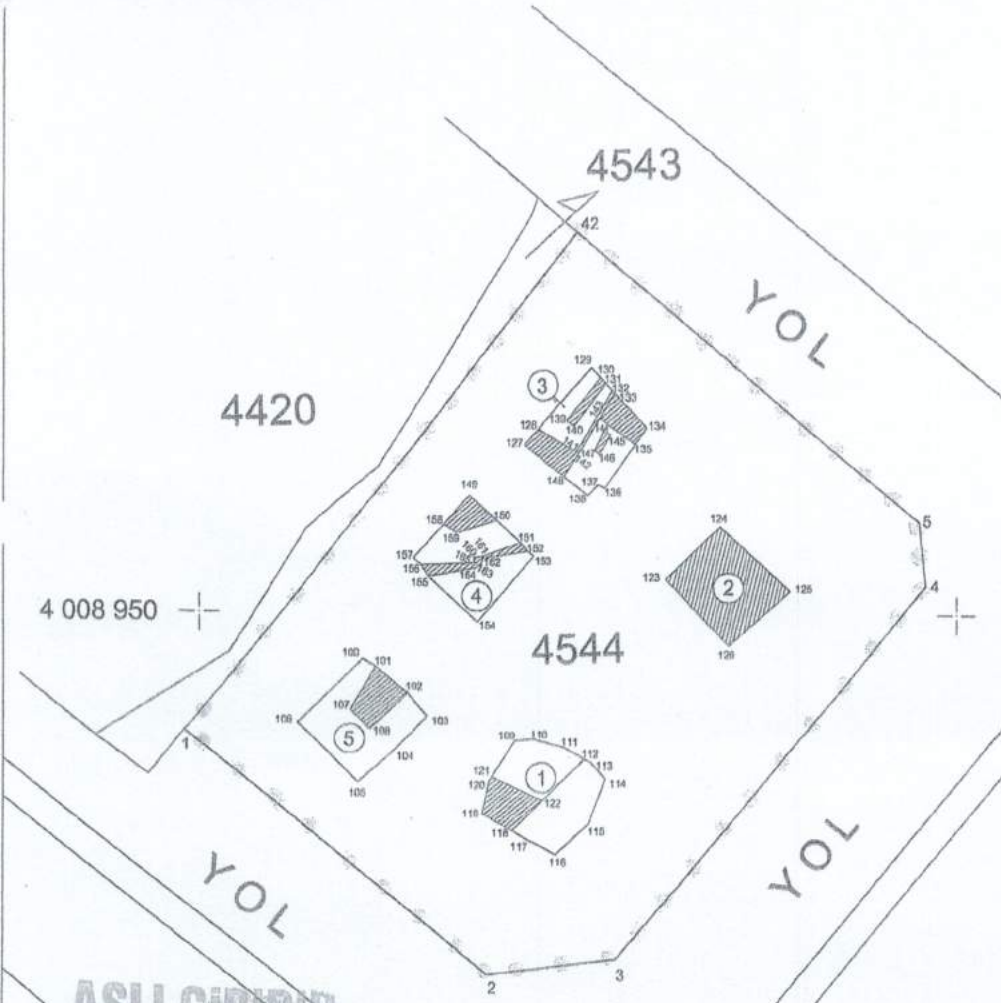
ÜYE
Demet KARA
Hatay Müze Müdür V.
İmza

ARKEOLOJİK KAZI RÖLEVE ÖLÇÜ KROKİSİ



Ölçek 1 / 500

HATAY	
ANTAKYA	
5. MINTIKA	
TA NO	P36-d-04-d-3-b
Pa no	Parsel no
2305	4544
Alanı	
1331.05 m2	



PARSEL KÖŞE KOORDİNATLARI

NoktaNo	Y	X
1	515349.021	4008941.942
2	515368.948	4008925.814
3	515377.525	4008926.094
4	515397.954	4008951.985
5	515397.508	4008956.194
42	515374.983	4008975.351

KAZI ALANI KOORDİNATLARI

NoktaNo	Y	X
100	515360.652	4008946.505
101	515361.518	4008945.384
102	515363.518	4008944.590
103	515364.501	4008943.004
104	515362.681	4008940.604
105	515360.335	4008938.536
106	515356.315	4008942.586
107	515359.830	4008943.480
108	515361.156	4008942.132
109	515370.808	4008941.333
110	515371.046	4008941.485
111	515374.036	4008940.810
112	515376.411	4008940.183
113	515376.858	4008939.881
114	515376.803	4008938.821
115	515375.710	4008935.834
116	515373.541	4008933.688
117	515371.368	4008933.800
118	515370.625	4008935.288
119	515368.647	4008936.404
120	515368.090	4008938.598
121	515369.270	4008938.885
122	515372.613	4008937.301
123	515380.740	4008962.381
124	515384.287	4008955.893
125	515388.956	4008961.097
126	515384.885	4008947.019
127	515371.453	4008961.357
128	515372.368	4008962.413
129	515375.896	4008966.482
130	515376.485	4008965.836
131	515376.862	4008965.412
132	515377.298	4008964.977
133	515377.462	4008964.795
134	515379.521	4008962.578
135	515376.781	4008961.487
136	515376.791	4008955.484
137	515376.326	4008955.619
138	515375.663	4008957.938
139	515374.281	4008962.991
140	515374.771	4008962.680
141	515374.888	4008960.932
142	515376.065	4008960.878
143	515376.480	4008963.170
144	515376.711	4008962.336
145	515377.207	4008962.088
146	515376.392	4008960.795
147	515376.151	4008961.076
148	515374.090	4008959.214
149	515367.796	4008957.897
150	515368.616	4008956.191
151	515371.205	4008954.713
152	515371.691	4008954.183
153	515372.073	4008955.617
154	515368.326	4008949.412
155	515364.995	4008952.485
156	515364.543	4008953.217
157	515364.033	4008953.678
158	515366.038	4008955.818
159	515366.945	4008955.351
160	515366.073	4008953.721
161	515368.630	4008953.770
162	515366.718	4008953.616
163	515368.601	4008953.286
164	515368.182	4008952.992
165	515368.130	4008953.340

ASLI GIBİDİR



Hasan SEDAT
Bölge Kurulu Müdürü

I. Derece Arkeolojik Sit
Alanı Sınıridir.

Tarafımızca haritalanmıştır.

Hasan SEDAT Çeçen ARKEOLOJİ
Arkeolog

Adana Kültür Varlıkları
Koruma Bölge Kurulunun
22.08.2017 günde 2263 sayılı
Karar Ekidir.

Adana Kültür Varlıkları
Koruma Bölge Kurulu Onayı

Kazı Sonucunda Kalıntıların Bulunduğu Alanlar.

NOT : Koordinatlar ITRF96 Sistemindedir.

Atif BURU HARİTA MÜHENDİSLİK BÜROSU

TEL: 0 326 2163939

ANTAKYA / HATAY

Başkan
Başkan Yrd.

Üye
Üye
Üye
Üye
Üye

Tarafımdan Tazim Edilmiştir.

Burak BURU
Geomatik (Harita) Müh.

0.050 + 8

NSEYİ	DOĞAL VE KÜLTÜREL VARLIKLARI KORUMA ENVANTERİ	DKVKE	SİT	ENVANTER NO :
	KÜLTÜR VARLIKLARI VE MÜZELER GENEL MÜDÜRLÜĞÜ			HARİTA NO:
AY	Antakya	MAHALLE KÖY	5. Mıntıka	KADASTRO
		VEYA MEVKİİ :		4544
			PAFTA :	ADA:

ÖZLU ARKEOLOJİK ALAN

ÖZEL TANIM :
 Alanda yapılan sondaj çalışmasında 5 adet sondaj açması açılmış ve bütün açmalarda 2863 sayılı Kültür ve Tabiat Varlıklarını Koruma yasası kapsamına giren taşınmaz kültür varlıklarına rastlanmıştır. 1 nolu sondaj açmasında; güney ve batı yönüne doğru devam ettiği görülen bir duvar kalıntısı bulunmaktadır. Bu duvar kalıntısının bitişiğinde aynı seviyede olmak üzere Kuzey ve batı yönüne doğru devam eden yan yana sıralanmış fakat tahrip olmuş künk sıraları bulunmaktadır. 2 nolu sondaj açmasında; açmanın bütün yüzeyini kaplayan kırmızı tuğladan oluşturulmuş bir taban bulunmaktadır. 3 nolu sondaj açmasında kuzey-güney yönünde uzanan 2 m uzunluğunda kesme blok taş sırası bulunmaktadır. Yine kuzey-güney yönünde uzanan yüksekliği 110 cm ve uzunluğu 5 m olan bir duvar kalıntısı bulunmaktadır. Bahsi geçen duvar kalıntısının doğuya bakan ve yüzeyi sıvalı olan bir cephesi bulunmaktadır. Açmanın doğu bölümünde iki künk sırası bulunmaktadır. 4 nolu sondaj açmasında; Güneydoğu Kuzeybatı yönünde yer alan ve açmanın çapraz köşelerinden geçen 4 m uzunluğunda ve ortalama olarak 45 cm eninde bir künk sırası bulunmaktadır. 5 nolu sondaj açmasında kuzey-güney yönünde uzanan küçük dere taşlarından örülmüş kısmen korunmuş bir taban döşemesi bulunmaktadır.

TEHDİK TEHLİKELER : Kaçak Kazı ve yapılaşma

TEHDİK DURUM : Sondaj açmalarının üzeri açıktır.

TEHDİK DÜZEYİ : Yüksek

TEHDİK KORUMA : Korumasız

TEHDİK KORUMA : I. Derece Arkeolojik Sit Alanı ilan edilerek tanıtıcı levhaların konulması



KORUMA DEREJESİ : 1. Derece Arkeolojik Sit Alanı.

HAZIRLAYANLAR :
 Hasan SEDEF Çaçlar PEKEL

Arkeolog Arkeolog

KONTROL EDEN :

Nilüfer SEZGİN

Müze Müdürü

G.M.E.E.A., K.KARARLARI NO : 120

REVİZYON :

G.M.E.E.A.Y.K. ONAYI : / / 20

Adana Kültür Varlıkları Koruma Bölge Kurulu'nun Kararıdır.
 Adana Kültür Varlıklarını Koruma Bölge Kurulu Onayı

Başkan
 Başkan Yrd.
 Üye
 Üye
 Üye
 Üye
 Üye

