



T.C.
HATAY VALİLİĞİ
İl Kültür ve Turizm Müdürlüğü

Sayı : 91011629-0.01.168.01- 3756
Konu : Tescil, İlan

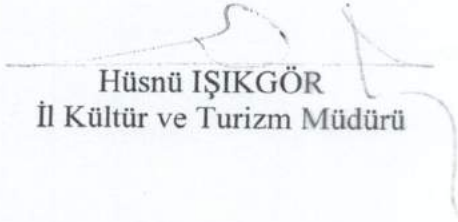
11 Ağustos 2017

ANTAKYA BELEDİYE BAŞKANLIĞINA
HATAY

İlgi : Adana Kültür Varlıklarını Koruma Bölge Kurulu Müdürlüğünün 14.07.2017 tarih ve 3474 sayılı yazısı ve eki.

Hatay İli, Antakya İlçesi, Küçükdalyan Mahallesi sınırları içerisinde bulunan I. Derece Arkeolojik Sit Alanı sınırlarının genişletilmesine ilişkin İlimiz Müze Müdürlüğünden alınan 08.08.2017 tarih ve 2739 sayılı yazı ve ekleri ilişikte gönderilmektedir.

Bilgilerinizi ve gereğini arz ederim.


Hüsnü IŞIKGÖR
İl Kültür ve Turizm Müdürü

Eki : 1 Adet Yazı ve ekleri





T.C.

HATAY VALİLİĞİ

İl Kültür ve Turizm Müdürlüğü Hatay Müze Müdürlüğü



Sayı : 36840858.0.31.Ü.01.171.01-2739
Konu : Tescil (İlan)

08/08/2017

İL KÜLTÜR VE TURİZM MÜDÜRLÜĞÜNE
HATAY

İlgi : 27/07/2017 tarih ve 4596 sayılı kayıtlı yazınız.


İlgide kayıtlı Adana Kültür Varlıklarını Koruma Bölge Kurulu Müdürlüğünün 14/07/2017 tarih ve 3474 sayılı yazı eki 24/05/2017 tarih ve 7952 sayılı kararında, Hatay İli, Antakya İlçesi, Küçükdalyan Mahallesinde bulunan 1. Derece arkeolojik sit alanı olarak tescilli Hipodrom ve Çevresi için kazı Başkanı Prof. Dr. Hatice PAMİR tarafından önerilen sit alanı sınırlarının Asi Nehri kıyısına kadar genişletilmesi istenen alanda antik kent dokusuna ait mimari blok taşlar ve yapı malzemelerinin bulunduğu anlaşıldığına, Bu bağlamda 1. Derece Arkeolojik sit alanı olarak tescilli hipodrom ve çevresi için sit alanı sınırlarının Asi Nehri kıyısına kadar genişletilmesi önerisine yönelik karar eki haritanın uygun olduğuna karar verilmiştir. Konu ile ilgili kurul kararı yazımız ekinde sunulmuştur.

Bu nedenle; 2863 sayılı Kültür ve Tabiat Varlıklarını Koruma Kanunu ile bu kanunun bazı maddelerinin değiştirilmesi ve bu kanuna bazı maddelerin eklenmesi hakkında 3386 ve 5226 sayılı kanunlar ve 13 Mart 2012 tarih ve 28232 sayılı Resmi Gazetelerde yayımlanan "Korunması Gerekli Kültür ve Tabiat Varlıklarının Tespit- Tescili Hakkındaki Yönetmelik" gereğince; gerekli ilanın yapılıp, düzenlenecek ilan tutanağının Müdürlüğümüze gönderilmesi için yazımız ve ekinin Antakya Belediye Başkanlığına iletilmesi,

Ayrıca, Antakya Belediye Başkanlığı ilan tutanakları alındıktan sonra, ilan tutanağının Müdürlüğümüze gönderilmesi hususunda,
Gereğini arz ederim.


Demet KARA
Müze Müdürü V.

EK :
Kurul yazısı ve eki 7952 sayılı karar (1'er Adet)

08/08/2017 Bilg. İşlt. D.TACİM : 





T.C.
KÜLTÜR ve TURİZM BAKANLIĞI
Kültür Varlıkları ve Müzeler Genel Müdürlüğü
Adana Kültür Varlıklarını
Koruma Bölge Kurulu Müdürlüğü

14 Temmuz 2017

ADANA

SAYI :26571867-165/31.00.1- 3474

KONU : Hatay İli, Antakya ilçesi, Küçükdalyan Mahallesi sınırları içinde bulunan, 1.derece arkeolojik sit alanı olarak tescilli sit alanları sınırlarının genişletilmesi hk.

Hatay Valiliği
İl Kültür ve Turizm Müdürlüğüne

Özü yukarıda belirtilen konu hakkında Adana Kültür Varlıklarını Koruma Bölge Kurulu tarafından alınan 24.05.2017 gün ve 7952 sayılı kurul kararı ekte gönderilmektedir.


2863 Sayılı Kültür ve Tabiat Varlıklarını Koruma Kanunu ile bu kanunun bazı maddelerinin değiştirilmesi ve bu kanuna bazı maddeler eklenmesi hakkındaki 3386, 5226 sayılı kanunlar ve 13/03/2012 gün ve 28232 sayılı Resmi Gazete'de yayımlanan "Korunması Gerekli Kültür ve Tabiat Varlıklarının Tespit-Tescili Hakkındaki Yönetmelik" gereğince;

Tescil edilen korunması gerekli taşınmaz kültür varlıklarının Valiliğinizce/ Kaymakamlığınızca tapu kütüğünün beyanlar hanesine, kurul kararı eki sit haritasında belirtilen parsellere "1.derece arkeolojik sit alanıdır" olduğuna dair kayıt konulması ve sonucundan Müdürlüğümüze bilgi verilmesi gerekmektedir.

Bilgilerinize ve gereğini arz ederim.

EKLER

- 1- Karar (1 adet)
- 2- Sit Haritası (1 adet)


Hasan BATUN
Bölge Kurulu Müdürü

DAĞITIM

Gereği:

- Hatay Valiliği
(İl Kültür ve Turizm Müdürlüğüne)
- Adana Valiliği
(Çevre ve Şehircilik İl Müdürlüğüne)
- Hatay Valiliği
(Kadastro Müdürlüğüne)
- Antakya Kaymakamlığı
(Tapu Müdürlüğüne)
- Antakya Belediye Başkanlığına-HATAY
- Hatay Büyükşehir Bld. Başkanlığı

Bilgi:

- Kültür Varlıkları ve Müzeler Genel Müdürlüğü
(Kurullar Dairesi Başkanlığına) ANKARA
- Kültür ve Turizm Bakanlığı
(Yatırım ve İşletmeler Genel Müdürlüğüne)
- Çevre ve Şehircilik Bakanlığı ANKARA
(Mekansal Planlama Genel Müdürlüğüne)
- Enerji ve Tabii Kaynaklar Bakanlığı
(Maden İşleri Genel Müdürlüğüne) ANKARA
- Orman ve Su İşleri Bakanlığı
(Orman Genel Müdürlüğüne) ANKARA
- Çevre ve Şehircilik Bakanlığı
(Çevre Yönetimi Genel Müdürlüğüne) ANKARA
- İller Bankası A.Ş. ANKARA
- Çevre ve Şehircilik Bakanlığı
(Tabiat Varlıklarını Koruma Genel Müdürlüğüne) ANKARA
- DSİ(6.Bölge Müdürlüğüne)-ADANA

T.C.
HATAY VALİLİĞİ
İl Yazı İşleri Müdürlüğü
Evrak Kalemi Şefliği

Görevli Yer: İl Kültür ve Turizm Müd.


Tarih: 14.07.2017

Nr: 26571867-165/31.00.1-3474

Adres: Tepebaşı Mah. 27044 Sokak No:5 01010 Seyhan/ADANA

Tel: (0322) 352 67 42 - 359 57 52 Faks: (0322) 352 67 42

Ayrıntılı Bilgi İçin Müzeye Yazın


Demet KARA
Müze Müdürü V.



T.C.
KÜLTÜR VE TURİZM BAKANLIĞI
KÜLTÜR VARLIKLARI VE MÜZELER GENEL MÜDÜRLÜĞÜ
ADANA KÜLTÜR VARLIKLARINI
KORUMA BÖLGE KURULU

KARAR

TOPLANTI TARİHİ VE NO: 24.05.2017-237
KARAR TARİHİ VE NO : 24.05.2017-7952

TOPLANTI YERİ
ADANA

Hatay İli, Antakya İlçesi, Küçükdalyan Mahallesiinde bulunan, 1.derece arkeolojik sit alanı olarak tescilli hipodrum ve çevresi için kazı başkanı Prof.Dr.Hatice PAMİR tarafından sit alanı sınırlarının Asi Nehri kıyısına kadar genişletilmesi önerisine ilişkin, Hatay Valiliği İl Kültür ve Turizm Müdürlüğünün 02.11.2016 gün ve 4256 ve 16.02.2017 gün ve 799 sayılı yazısı, Hatay Müze Müdürlüğü uzmanlarının 28.10.2017 ve 13.02.2017 günlü uzman raporu okundu, ekleri ve konunun işlem dosyası incelendi, yapılan görüşmeler sonucunda;

Hatay İli, Antakya İlçesi, Küçükdalyan Mahallesiinde bulunan, 1.derece arkeolojik sit alanı olarak tescilli hipodrum ve çevresi için kazı başkanı Prof.Dr.Hatice PAMİR tarafından önerilen sit alanı sınırlarının Asi Nehri kıyısına kadar genişletilmesi istenen alanda antik kent dokusuna ait mimari blok taşlar ve yapı malzemelerinin bulunduğu anlaşıldığına; Bu bağlamda 1.derece arkeolojik sit alanı olarak tescilli hipodrum ve çevresi için sit alanı sınırlarının Asi Nehri kıyısına kadar genişletilmesi önerisine yönelik kararımız eki haritanın uygun olduğuna karar verildi.(OLUMLU)

ASLI GİBİDİR
04.07.2017
Hasan BATUN
Bölge Kurulu Müdürü

BAŞKAN
Doç. Dr. Mustafa TOSUN
imza

BAŞKAN YARDIMCISI
Yrd. Doç. Dr. Muhammet
GÖRÜR
imza

ÜYE
Yrd. Doç. Dr. Meltem UÇAR
Bulunmadı

ÜYE
İzzet SARIBOĞA

ÜYE
Muzaffer ÇETİN
imza

ÜYE
Güzin ÖZGÖNÜL
imza

ÜYE
Ratibe BUĞRAHAN
Hatay Büyükşehir Belediye
Temsilcisi
imza

ÜYE
Cevdet HAVAYIOĞLU
Antakya Belediye Temsilcisi
imza

ÜYE
Nilüfer SEZGİN
Hatay Müze Müdürü
imza

Demet KARA
Müze Müdürü V.

Demet KARA
 Demet KARA
 Müze Müdürü V

M. Aydın
 Mahmut AYDIN
 Arkeoloğ

Demet KARA
 Demet KARA
 Müze Müdürü V


ANTAKYA-KÜÇÜKDALYAN ASI NEHRI SIT ÖNERİSİ

M 1 : 0 4

MEVCUT ARKEOLOJİK SİT SINIRI
 ÖNERİ ARKEOLOJİK SİT SINIRI

PROJEZYON UTM 3 DÜZLEMİ TFR

1	401000.000	515000.000
2	401000.000	515000.000
3	401000.000	515000.000
4	401000.000	515000.000
5	401000.000	515000.000
6	401000.000	515000.000
7	401000.000	515000.000
8	401000.000	515000.000
9	401000.000	515000.000
10	401000.000	515000.000
11	401000.000	515000.000
12	401000.000	515000.000
13	401000.000	515000.000
14	401000.000	515000.000
15	401000.000	515000.000
16	401000.000	515000.000
17	401000.000	515000.000
18	401000.000	515000.000
19	401000.000	515000.000
20	401000.000	515000.000
21	401000.000	515000.000
22	401000.000	515000.000
23	401000.000	515000.000
24	401000.000	515000.000
25	401000.000	515000.000
26	401000.000	515000.000
27	401000.000	515000.000
28	401000.000	515000.000
29	401000.000	515000.000
30	401000.000	515000.000
31	401000.000	515000.000
32	401000.000	515000.000
33	401000.000	515000.000
34	401000.000	515000.000
35	401000.000	515000.000
36	401000.000	515000.000
37	401000.000	515000.000
38	401000.000	515000.000
39	401000.000	515000.000
40	401000.000	515000.000
41	401000.000	515000.000
42	401000.000	515000.000
43	401000.000	515000.000
44	401000.000	515000.000
45	401000.000	515000.000
46	401000.000	515000.000
47	401000.000	515000.000
48	401000.000	515000.000
49	401000.000	515000.000
50	401000.000	515000.000
51	401000.000	515000.000
52	401000.000	515000.000
53	401000.000	515000.000
54	401000.000	515000.000
55	401000.000	515000.000
56	401000.000	515000.000
57	401000.000	515000.000
58	401000.000	515000.000
59	401000.000	515000.000
60	401000.000	515000.000
61	401000.000	515000.000
62	401000.000	515000.000
63	401000.000	515000.000
64	401000.000	515000.000
65	401000.000	515000.000
66	401000.000	515000.000
67	401000.000	515000.000
68	401000.000	515000.000
69	401000.000	515000.000
70	401000.000	515000.000
71	401000.000	515000.000
72	401000.000	515000.000
73	401000.000	515000.000
74	401000.000	515000.000
75	401000.000	515000.000
76	401000.000	515000.000
77	401000.000	515000.000
78	401000.000	515000.000
79	401000.000	515000.000
80	401000.000	515000.000
81	401000.000	515000.000
82	401000.000	515000.000
83	401000.000	515000.000
84	401000.000	515000.000
85	401000.000	515000.000
86	401000.000	515000.000
87	401000.000	515000.000
88	401000.000	515000.000
89	401000.000	515000.000
90	401000.000	515000.000
91	401000.000	515000.000
92	401000.000	515000.000
93	401000.000	515000.000
94	401000.000	515000.000
95	401000.000	515000.000
96	401000.000	515000.000
97	401000.000	515000.000
98	401000.000	515000.000
99	401000.000	515000.000
100	401000.000	515000.000



24.08.2023
 Korumaya Giren Alanın
 Başka Yr. İçin

1. DERECE SİT ALANI

1. DERECE SİT ALANI

2. DERECE SİT ALANI

